



PIANO OPERATIVO

L.R. 10 novembre 2014, n. 65

Sindaco
Luigi Vegaggini
Assessore all'Urbanistica
Franco Capocchi
Responsabile del procedimento
Laura Freschi
Garante dell'informazione e della partecipazione
Federico Lorenzoni

Progetto a procedura di VAS

Fabrizio Milesi

Collaborazione al progetto

Tommaso Di Pietro

Geologia

Adriano Capotorti - Geosol S.r.l.

Archeologia








Luca Passalacqua

AREE BOSCADE VINCOLATE di cui all'art.142, c.1, lett. g) del Codice

Novembre 2022 - scala 1:2.000

AREE BOSCADE VINCOLATE di cui all'art.142, c.1, lett. g) del Codice

Proposta di rettifica delle perimetrazioni
riportate nel PIT-PPR

- Aree aggiunte**
-  Aree risultate assimilabili a bosco ai sensi della L.R. 39/2000
 -  Modifiche dovute a trasposizione su base cartografica di maggior dettaglio
- Aree deperimate**
-  Aree boscate isolate con superficie inferiore a mq 2.000
 -  Aree non classificabili come bosco ai sensi dell'art. 3, c. 5, lett. a) della L.R. 39/2000
 -  Aree risultate prive di copertura forestale
 -  Modifiche dovute a trasposizione su base cartografica di maggior dettaglio
 -  Aree invariate

PO
B2
LEGENDA

