



PIANO OPERATIVO

L.R. 10 novembre 2014, n. 65

Sindaco
Luigi Vagagnini

Assessore all'Urbanistica
Franco Capocchi

Responsabile del procedimento
Laura Fresoni

Garante dell'informazione e della partecipazione
Federico Lorenzoni

Progetto e procedura di VAS
Fabrizio Milesi

Collaborazione al progetto
Tommaso Di Pietro









Geologia
Ariana Capotorti - Geosol S.r.l.

Architettura
Luca Passalacqua

SISTEMA DELLA GEOTERMIA


Gennaio 2023 - scala 1:10.000

SISTEMA DELLA GEOTERMIA (art.45)

-  Ambiti di riferimento a destinazione geotermica
-  Aree occupate da attrezzature e impianti
-  Aree logistiche
-  Parcheggio di progetto
-  Centrale di progetto (art.76)
-  Tubazioni esistenti
-  Tubazioni di progetto
-  Aree non idonee per l'installazione di nuovi impianti di produzione di energia geotermica




BENI PAESAGGISTICI SOGGETTI A TUTELA

AI SENSI DELL'ART. 136 DEL D.Lgs. 42/2004

-  Zona del Monte Amiata, sita nell'ambito dei Comuni di Abbadia San Salvatore, Piancastagnaio e Castiglione d'Orcia (D.M. 26/09/1959, G.U. 243/1959)

AREE TUTELATE PER LEGGE

AI SENSI DELL'ART. 142, C.1 DEL D.Lgs. 42/2004

-  I fiumi, i torrenti, i corsi d'acqua iscritti negli elenchi previsti dal R.D. 11.12.1933, n. 1775, e le relative sponde o piedi degli argini per una fascia di 150 metri ciascuna. (art.142, c.1, lett. c, Codice)
-  I parchi e le riserve nazionali o regionali nonché i territori di protezione esterna dei parchi (art.142, c.1, lett. f, Codice)
-  I territori coperti da foreste e da boschi ancorché percorsi o danneggiati dal fuoco, e quelli sottoposti a vincolo di rimboscimento, come definiti dall'art. 2, commi 2 e 6, del D.L.18.05.2001, n. 227. (art.142, c.1, lett. g, Codice)

 Territorio urbanizzato

 Confine comunale

